

WÓJT GMINY UDANIN



RAPORT DOTYCZĄCY BADANIA ANKIETOWEGO W SPRAWIE STUDIUM UWARUNKOWAŃ I KIERUNKÓW ZAGOSPODAROWANIA PRZESTRZENNEGO GMINY UDANIN

UDANIN, 31 PAŹDZIERNIKA 2020R.

Projekt POWR 02.19.00-00-KP16/18 realizowany przez Fundację Ekologiczną „Zielona Akcja”
pt. „BLISKA PRZESTRZEŃ”

1. Wstęp

Procedurze poszerzonych konsultacji społecznych w gminie Udanin poddany został nowo opracowany dokument projekt **„Studium uwarunkowań i kierunków zagospodarowania przestrzennego gminy Udanin”**.

Postawą opracowania nowego **Studium** była uchwała Rady Gminy Udanin Nr XLVI.192.2018 z dnia 27 czerwca 2018 roku w sprawie przystąpienia do sporządzenia zmiany studium uwarunkowań i kierunków zagospodarowania przestrzennego gminy Udanin.

Nowe Studium zostało sporządzone w trybie ustawy z dnia 27 marca 2003 roku o planowaniu i zagospodarowaniu przestrzennym (tj. Dz. U. z 2020r. poz. 293) oraz w oparciu o wytyczne zawarte w rozporządzeniu Ministra Infrastruktury z dnia 28 kwietnia 2004r. w sprawie zakresu projektu studium uwarunkowań i kierunków zagospodarowania przestrzennego gminy (Dz.U. z 2004 r. Nr 118, poz. 1233).

W ramach poszerzonych konsultacji społecznych dotyczących konsultacji nad nowo opracowanym dokumentem projektu **„Studium uwarunkowań i kierunków zagospodarowania przestrzennego gminy Udanin”** przeprowadzono badanie ankietowe wśród mieszkańców gminy Udanin jako jedną z czterech wybranych technik konsultacyjnych, a mianowicie:

- spotkania otwarte,
- warsztaty przyszłościowe z młodzieżą,
- spacer badawczy wraz piknikiem rowerowym,
- ankieta online (internetowa) oraz ankieta tradycyjna papierowa.

Informacja o konsultacjach społecznych pojawiła się na stronie internetowej gminy Udanin **w dniu 30 czerwca 2020r.** w Biuletynie Informacji Publicznej w zakładce Konsultacje społeczne **w dniu 15 lipca 2020r.** oraz na portalu społecznościowym: <https://www.facebook.com/gminaudanin/> Podano adres internetowy ankiety: https://docs.google.com/forms/d/17kJwBEpXwa_XB-Hh3eOZ67F0mARorh1V8JdAx3IO7a8/edit?ts=5f9dd864&gxids=7628#responses

Ankieta była dostępna **od 14 lipca 2020r. do 31 października 2020r. Łącznie wypełniono 124 ankiety przez 124 osoby. Zakładano minimalną liczbę uczestników 40 osób.**

W ramach spotkań z mieszkańcami gminy w 5 miejscowościach: w Udaninie, Konarach, Drogomiłowicach, Pielaszkowicach i Ujeździe Górnym mieszkańcom uczestniczącym w konsultacjach społecznych rozdano anonimowe ankiety do wypełnienia. Podczas pikniku rowerowego, który odbył się 12 września 2020 r. odbył się spacer badawczy i mieszkańcy gminy licznie uczestniczący w pikniku również wypełnili ankiety.

Projekt POWR 02.19.00-00-KP16/18 realizowany przez Fundację Ekologiczną „Zielona Akcja”
pt. „BLISKA PRZESTRZEŃ”

Na spotkaniu z radnymi i sołtysami oraz na spotkaniach konsultacyjnych z mieszkańcami wypełniono **32 ankiety** przez mieszkańców gminy Udanin. W pięciu spotkaniach uczestniczyły **63 osoby** nie licząc prowadzących i ekspertów (15 osób w Udaninie, 18 osób w Konarach, 12 osób w Drogomiłowicach, 10 osób w Pielaszkowicach, 8 osób w Ujeździe Górnym). Na pikniku rowerowym - spacerze badawczym **wypełniono 42 ankiety**.

Wg danych statystycznych GUS stan na 31 grudnia 2019 rok ludność gminy Udanin liczyła **5082 mieszkańców**. W badaniach ankietowych wzięło udział **124 mieszkańców** gminy. 2,43 % mieszkańców gminy uczestniczących w spotkaniach wypełniło anonimowe ankiety.

Ankiety internetową dostępną 3,5 miesiąca od 14 lipca 2020 r. do 31 października 2020 r. wypełniło **50 osób**. Najwięcej ankiet wypełniono w miesiącu lipcu i sierpniu 2020r. odpowiednio 24 ankiety i 10 ankiet. Wiązało się to z szeroko zakrojoną akcją informacyjną gminy dotyczącą konsultacji społecznych z mieszkańcami gminy Udanin. W miesiącu wrześniu wypełniono 3 ankiety a w październiku 13 ankiet.

2. Zakres ankiety

Głównym celem badania ankietowego było zidentyfikowanie potrzeb i oczekiwań mieszkańców w zakresie rozwoju przestrzennego gminy Udanin, z uwzględnieniem wykluczających się wzajemnie funkcji oraz wyznaczenie obszarów problemowych, miejsc z potencjałem i miejsc wymagających zmian w zagospodarowaniu, będących wyznacznikiem do zmiany Studium Uwarunkowań i Kierunków Zagospodarowania Przestrzennego gminy Udanin.

Badanie ankietowe jest rodzajem wywiadu, w trakcie którego ankieter wykorzystuje papierowy lub internetowy kwestionariusz wywiadu, natomiast respondent odpowiada na pytania zakreślając jego odpowiedzi, wg własnego stanowiska. Badania prowadzone były równoległe internetowo oraz w trakcie spotkań konsultacyjnych. Mieszkańcy gminy Udanin mogli również wypełniać ankiety samodzielnie w Urzędzie Gminy Udanin.

Badanie przeprowadzono na próbie **124 mieszkańców** gminy Udanin powyżej 18-tego roku życia tj. 2,43% liczby mieszkańców.

Kwestionariusz ankiety składał się z **23 pytań zamkniętych i otwartych**, podzielonych na zestawy tematyczne dotyczące studium gminy:

- I. Pytania wstępne dotyczyły źródła informacji o działaniach podejmowanych przez Urząd Gminy oraz zdania na temat współdecydowania o podejmowanych decyzjach - pytanie nr 1 i 2.
- II. Wybrane preferencje w zakresie zagospodarowania przestrzennego dotyczyły pytania od nr 3 do nr 10.

Projekt POWR 02.19.00-00-KP16/18 realizowany przez Fundację Ekologiczną „Zielona Akcja”
pt. „BLISKA PRZESTRZEŃ”

- III. Postulaty dotyczące zmian w strukturze powierzchni terenów o różnym przeznaczeniu (użytkowaniu) dotyczyły pytania od nr 11 do nr 22.
- IV. Pytanie otwarte o sposobu zagospodarowania przestrzeni na terenie gminy Udanin oraz informacja o osobie ankietowanej dotyczyła pytania nr 23.

3. Ankieta internetowa, charakterystyka osób ankietowanych - respondentów

W ankiecie internetowej wzięło udział **50 mieszkańców gminy Udanin**. Ankieta przeprowadzona na formularzach google.

Z uzyskanych odpowiedzi wynika, że:

- **37 osób 74%** respondentów dowiedziało się o ankiecie i prowadzonych konsultacjach ze strony internetowej gminy Udanin,
- **9 osób 18%** respondentów dowiedziało się o ankiecie z ogłoszeń umieszczonych na tablicach informacyjnych w poszczególnych miejscowościach gminy Udanin,
- **po 6 osób 12%** respondentów dowiedziało się o ankiecie z zebrań wiejskich oraz bezpośrednio do sołtysów.

Zdecydowana większość respondentów **52%** uważa, że **może mieć wpływ** na podejmowane przez Urząd Gminy decyzje dotyczące zagospodarowania przestrzennego.

Najwięcej ankiet wypełnili mieszkańcy wsi Udanin – 11 osób (22%), Sokolnik 3 osoby (6%) oraz Damianowa, Piekar i Ujazdu Górnego po 2 osoby (4%). Większość respondentów to ludzie młodzi w wieku mobilnym 20 - 40 lat (62%) natomiast 30% ankiet wypełnili respondenci w wieku 40 - 60 lat. Ankieta internetową wypełniło 64% kobiet i 36% mężczyzn.

4. Ankieta internetowa analiza wyników odpowiedzi

4.1. Pytania dotyczące wybranych preferencji w zakresie zagospodarowania

Mieszkańcy gminy Udanin za najważniejsze kryteria decydujące o standardzie życia na terenie gminy uważają:

- **infrastrukturę komunikacyjną** – dobre, bezpieczne drogi, chodniki, parkingi, przystanki 30 odpowiedzi (60%),
- **ekologię** – (czyste powietrze, dużo zieleni, czyste wody, tereny naturalne) 27 odpowiedzi (54%),
- **dobry standard usług** edukacyjnych, zdrowotnych, kulturalnych, rekreacyjnych, komunalnych, itp. 25 odpowiedzi (50%),
- **uzbrojenie terenów budowlanych** we wszystkie sieci infrastruktury (prąd, woda, kanalizacji, ew. gaz i dostęp do Internetu) 24 odpowiedzi (49%).

Projekt POWR 02.19.00-00-KP16/18 realizowany przez Fundację Ekologiczną „Zielona Akcja”
pt. „BLISKA PRZESTRZEŃ”

Obiekty, które należy chronić na terenie gminy ze względu na walory przyrodnicze i kulturowe to parki i zabytkowe pałace, kościół św. Urszuli w Udaninie, akweny wodne, lasy oraz stawy w Piekarach i w Ujeździe Górnym a w obszarze otwartym krajobraz wiejski i kulturowy, miejsca sportu i rekreacji, łąki i pastwiska oraz wieże widokowe.

Zdaniem mieszkańców atrakcje turystyczne stanowią istniejące stawy, zabytkowe kościoły i pałace oraz zabytkowe parki.

Prawie wszyscy respondenci opowiedzieli się za wyznaczaniem tras rowerowych na terenie gminy 84%. Propozycja przebiegu tras rowerowych dotyczy istniejących ciągów komunikacyjnych pomiędzy miejscowościami.

Mieszkańcom gminy Udanin najbardziej brakuje domu kultury i kina oraz opieki medycznej – dużego ośrodka zdrowia, terenów rekreacji, sportu i wypoczynku.

Zdaniem mieszkańców zlikwidowane powinny zostać budujące się wiatraki, wysypiska śmieci oraz zdewastowane, zagrażające życiu nieużytkowane budynki gospodarcze. Zaproponowano również połączenie bibliotek w Udaninie i Ujeździe Górnym. Mieszkańcy wnoszą o ustalenie standardów odległości od wież elektrowni wiatrowych, od zakładów kamieniarskich oraz od obiektów hodowli zwierząt -1000 m.

36,2% respondentów uważa, że farmy fotowoltaiczne powinny być przesłonięte pasem zieleni izolacyjnej, 36,2% respondentów uważa, że minimalna odległość od zabudowy mieszkaniowej dla farmy fotowoltaicznej powinna wynosić 500 m.

Połowa respondentów opowiada się za **zwiększeniem udziału terenów zabudowy mieszkaniowej jedno i wielorodzinnej** w zabudowie wsi natomiast pozostawienia terenów zabudowy zagrodowej na dotychczasowym poziomie. Większość respondentów opowiada się za zwiększeniem udziału zabudowy usługowej na terenach wiejskich - 60%.

Prawie wszyscy ankietowani uważają, że powinno się **zwiększyć udział terenów sportu i rekreacji oraz terenów parków i zieleni urządzonej w gminie** – 80% i 84%.

Tereny cmentarzy oraz tereny ogrodów działkowych powinny pozostać na dotychczasowym poziomie – 46% i 58%.

Wyznaczone tereny obiektów produkcji rolnej oraz terenów produkcyjnych, baz, składów magazynów powinny pozostać na dotychczasowym poziomie – 48% i 42%.

Powierzchnie przeznaczone pod kopalnie odkrywkowe powinny pozostać na dotychczasowym poziomie – 40% natomiast mają brak zdania na ten temat określiło 36% respondentów.

Az 68% mieszkańców uważa, że powierzchnia przeznaczona dla lasów z zakazem zabudowy powinna się zwiększyć.

Projekt POWR 02.19.00-00-KP16/18 realizowany przez Fundację Ekologiczną „Zielona Akcja”
pt. „BLISKA PRZESTRZEŃ”

Dodatkowe uwagi dotyczące zasad i sposobów zagospodarowania dotyczą m.in.:

- **zmniejszenie terenów** z ograniczeniami wynikającymi z ochrony konserwatorskiej,
- **zakazu budowy wiatraków,**
- **dopuszczenie zabudowy jednorodzinnej w mniejszych miejscowościach,** w celu ich ożywiania,
- **budowy funkcjonalnego placu zabaw w Udaninie,**
- **sadzenia drzew przydrożnych,**
- **budowy stadionu do gry w piłkę nożną.**

5. Ankiety zebrane w formie papierowej

Wyniki przeprowadzonej ankiety w formie papierowej nie dobiegają zasadniczo wyników od ankiety internetowej. W 42 ankietach zebranych od uczestników pikniku rowerowego – spaceru badawczego uczestniczyło 31 kobiet i 11 mężczyzn. Na spotkaniach otwartych z mieszkańcami gminy zebrano 32 ankiety. Najwięcej problemu sprawiło mieszkańcom samodzielne określenie odpowiedzi na pytania otwarte zwłaszcza na pytanie 23 dotyczące innych niż wymienione w ankiecie uwag dotyczących zagospodarowania przestrzeni na terenie miejscowości lub gminy.

5.1. Wyniki ankiety ze spaceru badawczego oraz z prowadzonych spotkań otwartych z mieszkańcami gminy oraz radnymi i sołtysami.

Z uzyskanych odpowiedzi ankiety papierowej wynika, że:

- **50 osób 40%** respondentów dowiedziało się o ankiecie i prowadzonych konsultacjach ze strony internetowej gminy Udanin,
- **22 osoby 18%** respondentów dowiedziało się o ankiecie z ogłoszeń umieszczonych na tablicach informacyjnych w poszczególnych miejscowościach gminy Udanin,
- **po 16 osób 13%** respondentów dowiedziało się o ankiecie z zebrań wiejskich oraz bezpośrednio do sołtysów,
- **13 osób 10%** dowiedziało się o ankiecie z sms.

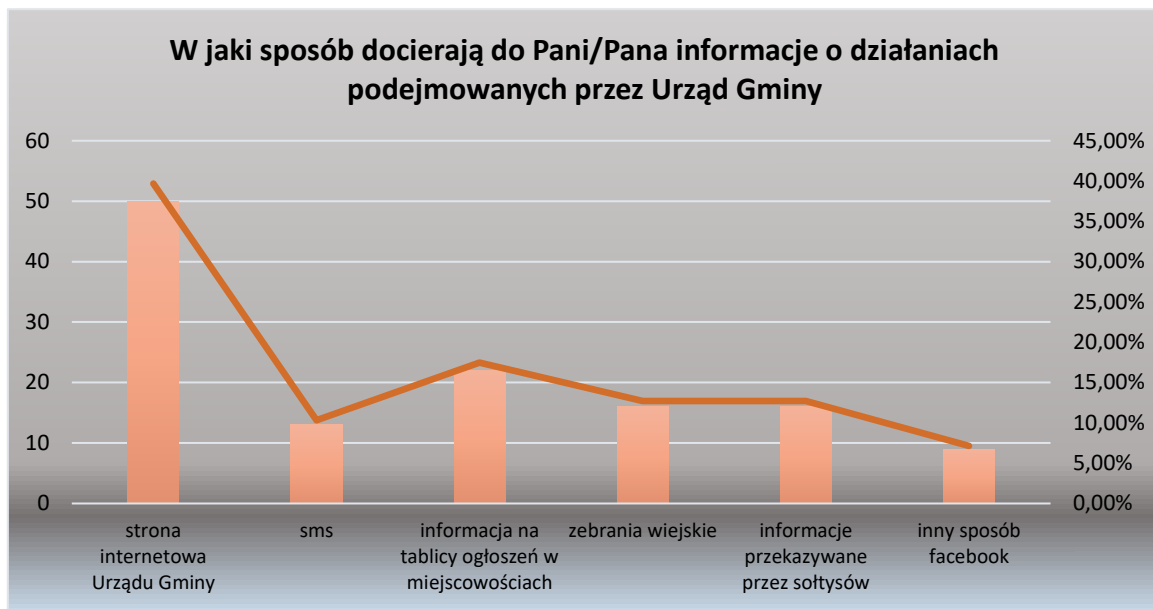
Zdecydowana większość respondentów 52 osoby **70%** uważa, że **może mieć wpływ** na podejmowane przez Urząd Gminy decyzje dotyczące zagospodarowania przestrzennego.

Najwięcej ankiet wypełnili mieszkańcy wsi Udanin – 23 osoby (31%), wsi Konary 12 osób (16%) oraz Pichorowic 11 osób (15%). Większość respondentów to ludzie młodzi w wieku mobilnym 20 - 40 lat 43 osoby (59%) natomiast 23 osoby 31% ankiet wypełnili respondenci w wieku 40 - 60 lat. Ankietę internetową wypełniło 51% kobiet i 49% mężczyzn.

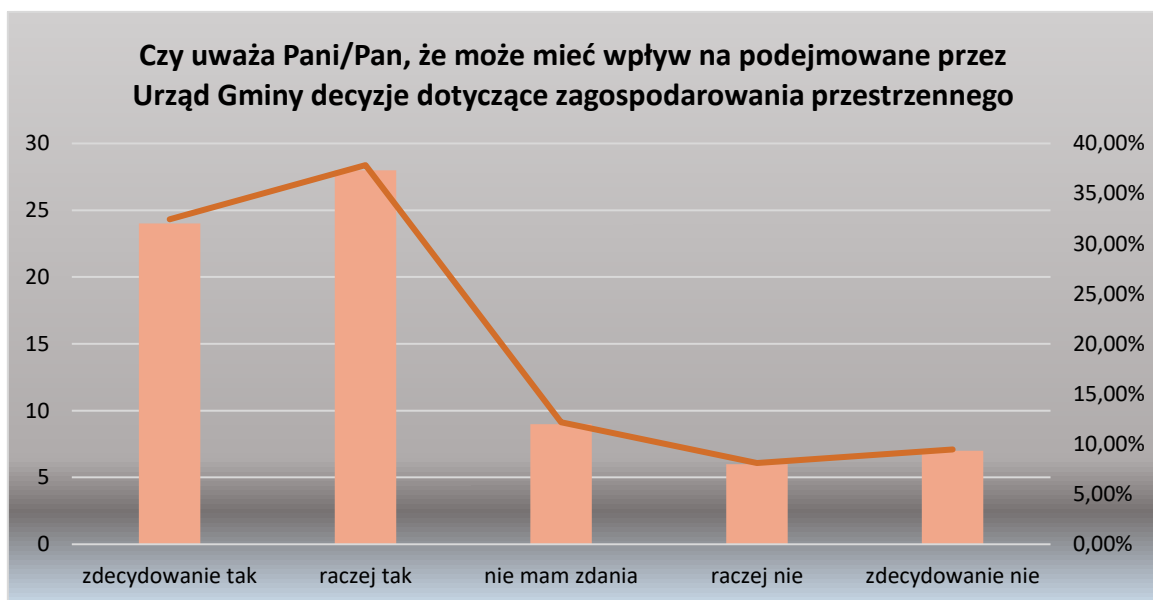
Projekt POWR 02.19.00-00-KP16/18 realizowany przez Fundację Ekologiczną „Zielona Akcja”
pt. „BLISKA PRZESTRZEŃ”

5.2. Wyniki ankiety w formie papierowej przedstawione na wykresach

Pytanie 1

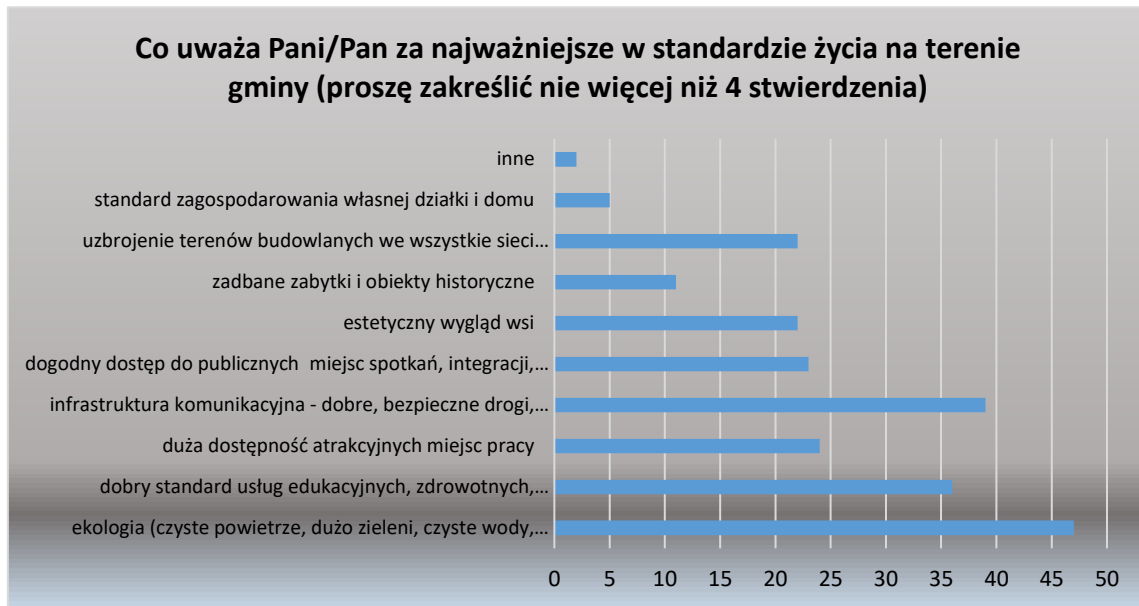


Pytanie 2



Projekt POWR 02.19.00-00-KP16/18 realizowany przez Fundację Ekologiczną „Zielona Akcja”
pt. „BLISKA PRZESTRZEŃ”

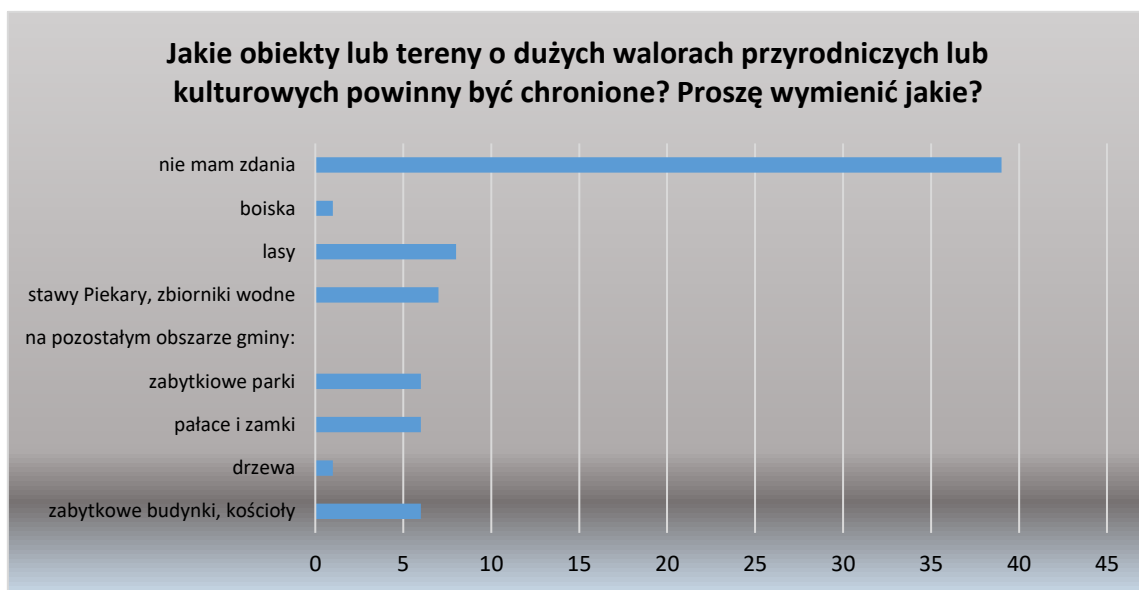
Pytanie 3



Najważniejsze dla mieszkańców gminy Udanin sprawy, decydujące o standardzie życia to:

- ekologia (czyste powietrze, dużo zieleni, czyste wody, tereny naturalne) 20%,
- infrastruktura komunikacyjna - dobre, bezpieczne drogi, chodniki, parkingi, przystanki 17%,
- dobry standard usług edukacyjnych, zdrowotnych, kulturalnych, rekreacyjnych, komunalnych 16%,
- duża dostępność atrakcyjnych miejsc pracy 10%.

Pytanie 4



Projekt POWR 02.19.00-00-KP16/18 realizowany przez Fundację Ekologiczną „Zielona Akcja”
pt. „BLISKA PRZESTRZEŃ”

Najbardziej cenne tereny i obiekty w gminie Udanin, które mogą również stanowić atrakcję turystyczną zdaniem mieszkańców, to:

- lasy 11%,
- stawy wodne w Piekarach i inne zbiorniki wodne 9,5%,
- obiekty zabytkowe (parki, kościoły, pałace, krzyże pokutne) 11%.

Pytanie 5



Pytanie 6



Mieszkańcy uważają za rzecz oczywistą budowę nowych ścieżek rowerowych.

Projekt POWR 02.19.00-00-KP16/18 realizowany przez Fundację Ekologiczną „Zielona Akcja”
pt. „BLISKA PRZESTRZEŃ”

5.3. Pytania otwarte odpowiedzi przygotowane samodzielnie przez respondentów

Pytanie 7



Najważniejsze nowe inwestycje zdaniem mieszkańców gminy powinny dotyczyć:

- ścieżek rowerowych, siłowni i kawiarni 27%
- skateparku 21%,
- infrastruktury sieciowej 15%,
- basenów i kąpielisk 13%.

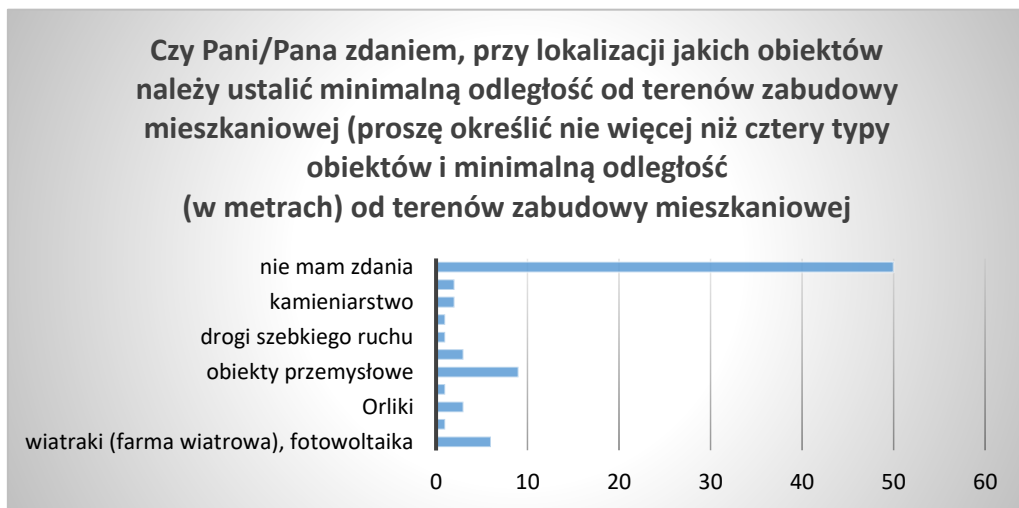
Pytanie 8



Projekt POWR 02.19.00-00-KP16/18 realizowany przez Fundację Ekologiczną „Zielona Akcja”
pt. „BLISKA PRZESTRZEŃ”

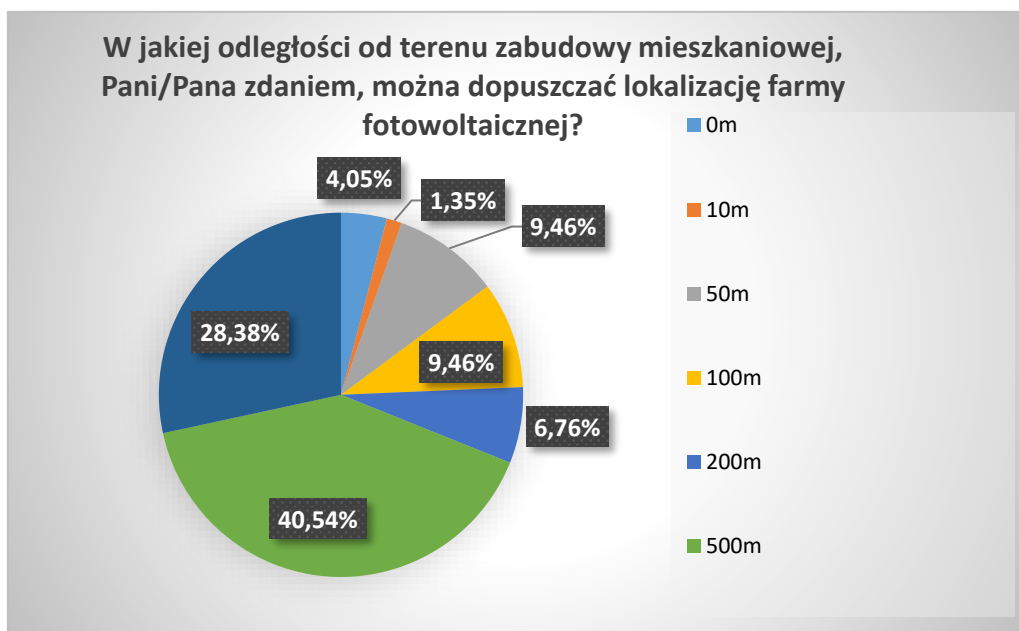
Z terenu gminy Udanin powinny zostać zlikwidowane przed wszystkim niekontrolowane wysypiska śmieci 13%, natomiast 70% respondentów nie miało zdania na ten temat.

Pytanie 9



Dla lokalizacji wiatraków oraz obiektów przemysłowych, ferm hodowlanych i Orlików powinno się ustalić minimalne odległości od zabudowy mieszkaniowej.

Pytanie 10



Zdaniem mieszkańców nowopowstałe farmy fotowoltaiczne powinny być przesłonięte pasem zieleni 40%.

Projekt POWR 02.19.00-00-KP16/18 realizowany przez Fundację Ekologiczną „Zielona Akcja”
pt. „BLISKA PRZESTRZEŃ”

5.4. Kierunki zagospodarowania

Ankieta objęła preferencje zagospodarowania w odniesieniu do trzech form zabudowy mieszkaniowej: jednorodzinnej, wielorodzinnej i zagrodowej, w odniesieniu do usług, terenu sportu i rekreacji, parków i terenów zieleni urządzonej, cmentarzy i ogrodów działkowych oraz terenów działalności gospodarczej (obiektów rolnych i hodowlanych, produkcji składów i magazynów terenów górniczych) i terenów leśnych z zakazem zabudowy.

5.4.1. Zabudowa mieszkaniowa

Pytanie 11



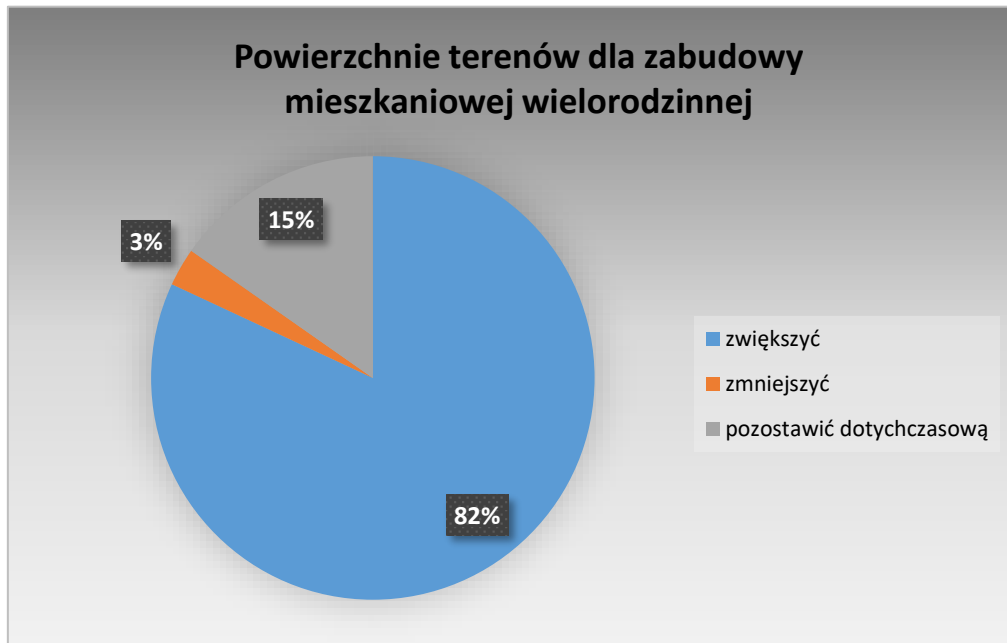
Ankietowani mieszkańcy gminy Udanin uważają, że w studium należy zwiększyć powierzchnię terenów przeznaczonych pod zabudowę jednorodzinną.

W dokumencie studium zapisano:

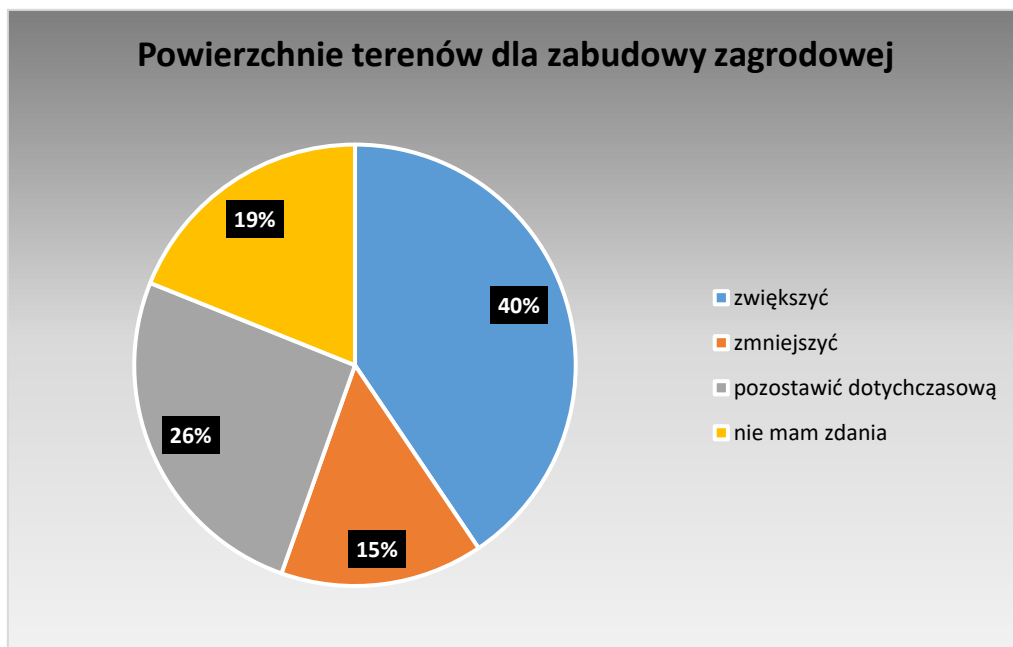
„Należy stwierdzić, iż pomimo prognozowanego spadku liczby ludności gminy w ciągu następnych lat, zapotrzebowanie na nową zabudowę mieszkaniową będzie wzrastać. Do określenia potrzeb przyjęto różnicę między stanem obecnym, a najwyższą prognozowaną całkowitą powierzchnią użytkową zabudowy mieszkaniowej. Zgodnie z założeniami bilansu z uwagi na niepewność procesów rozwojowych, można zwiększyć prognozowany wynik o 30% tak więc maksymalne w skali gminy zapotrzebowanie na nową zabudowę mieszkaniową może w perspektywie 30-letniej wynieść **62 562 m²** co stanowi około 42% przyrostu powierzchni użytkowej.”

Projekt POWR 02.19.00-00-KP16/18 realizowany przez Fundację Ekologiczną „Zielona Akcja”
pt. „BLISKA PRZESTRZEŃ”

Pytanie 12



Pytanie 13

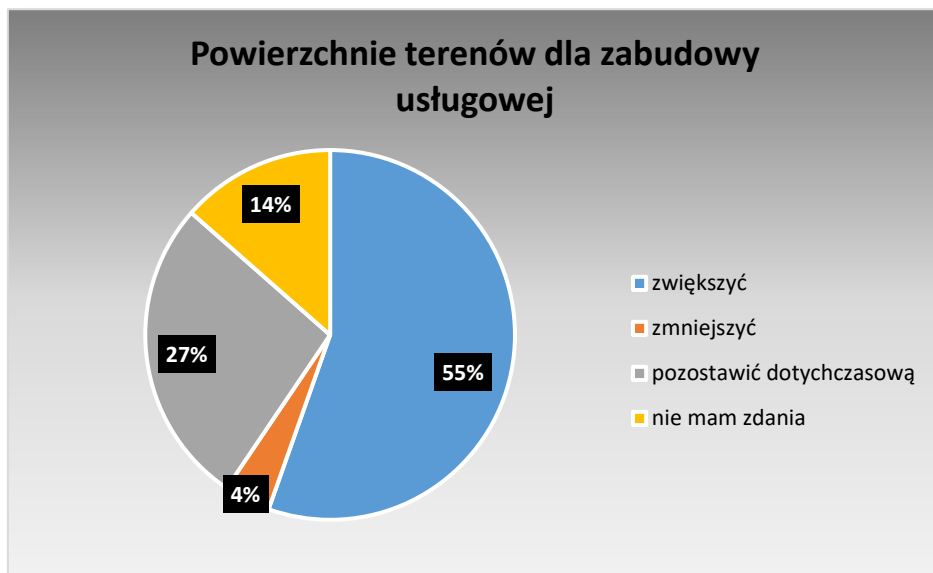


Ankieta wykazała, że mieszkańcy gminy Udanin opowiedzieli się jednoznacznie za powiększeniem terenów dla zabudowy mieszkaniowej wielorodzinnej 82% i zabudowy zagrodowej 40%.

Projekt POWR 02.19.00-00-KP16/18 realizowany przez Fundację Ekologiczną „Zielona Akcja”
pt. „BLISKA PRZESTRZEŃ”

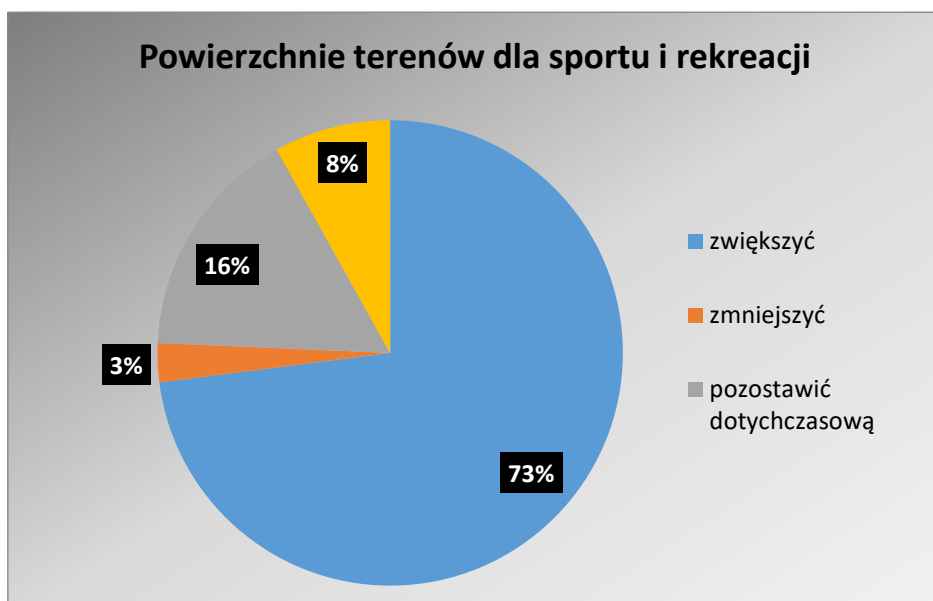
5.4.2. Zabudowa usługowa, tereny sportu i rekreacji

Pytanie 14



Biorąc pod uwagę wzrost zamożności społeczeństwa oraz stopień korzystania z różnego rodzaju usług, zapotrzebowanie na nowe tereny usługowe w aktualnej proporcji do terenów mieszkaniowych może okazać się niewystarczające dla zabezpieczenia potrzeb przyszłych mieszkańców, w szczególności z uwagi na zmiany w zakresie struktury zatrudnienia – rosnąca liczba jednoosobowych działalności gospodarczych oraz rozwój sektora małych i średnich przedsiębiorstw.

Pytanie 15



Projekt POWR 02.19.00-00-KP16/18 realizowany przez Fundację Ekologiczną „Zielona Akcja”
pt. „BLISKA PRZESTRZEŃ”

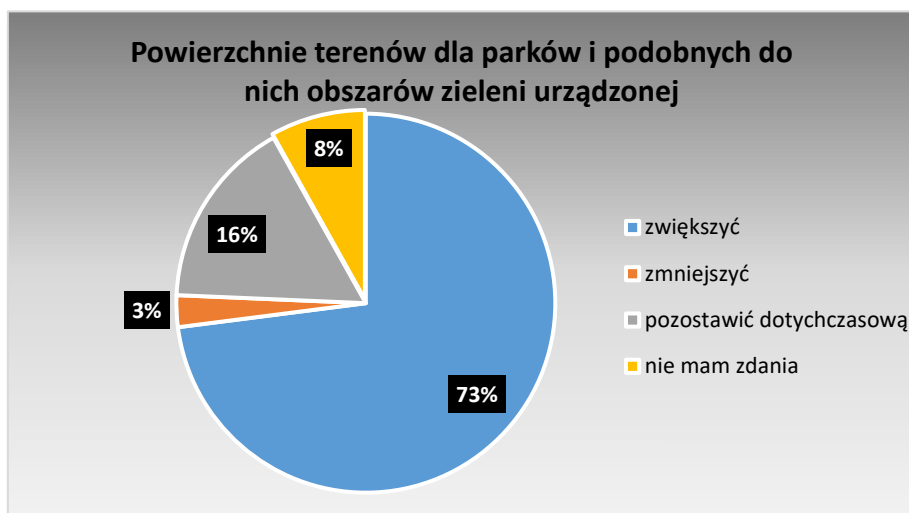
Zdecydowana większość mieszkańców opowiedział się za zwiększeniem terenów dla sportu i rekreacji.

W dokumencie studium przyjęto:

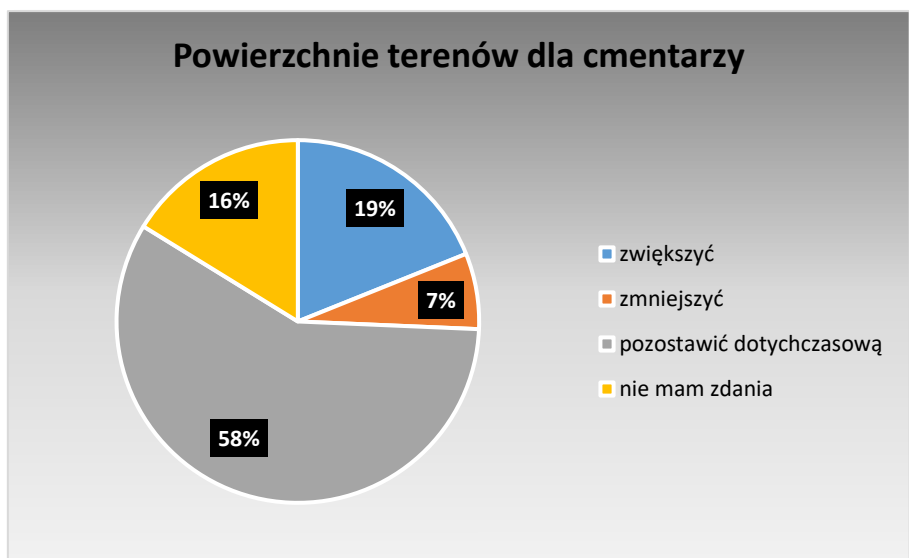
- powierzchnię terenu sportu i zieleni urządzonej w przeliczeniu **na 1 mieszkańca – 8 m²**,
- powierzchnię ogólnodostępnych terenów zieleni urządzonej (z placami zabaw i gier sportowych) należy szacować wg wskaźnika minimum 8m²/mieszkańca,
- powierzchnię terenów sportu powszechnego – minimum 4 m²/mieszkańca.

5.4.3. Tereny parków, zieleni urządzonej, cmentarzy i ogrodów działkowych

Pytanie 16

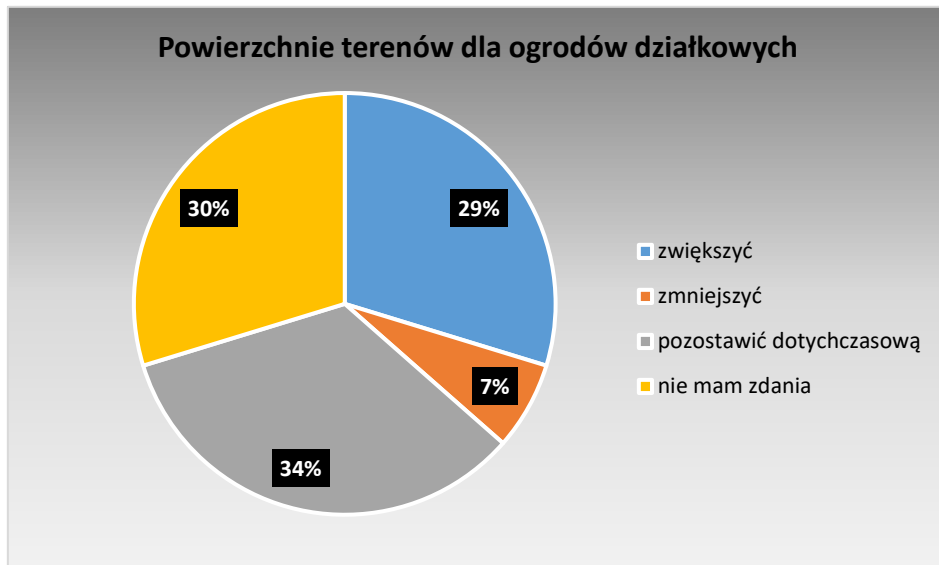


Pytanie 17



Projekt POWR 02.19.00-00-KP16/18 realizowany przez Fundację Ekologiczną „Zielona Akcja”
pt. „BLISKA PRZESTRZEŃ”

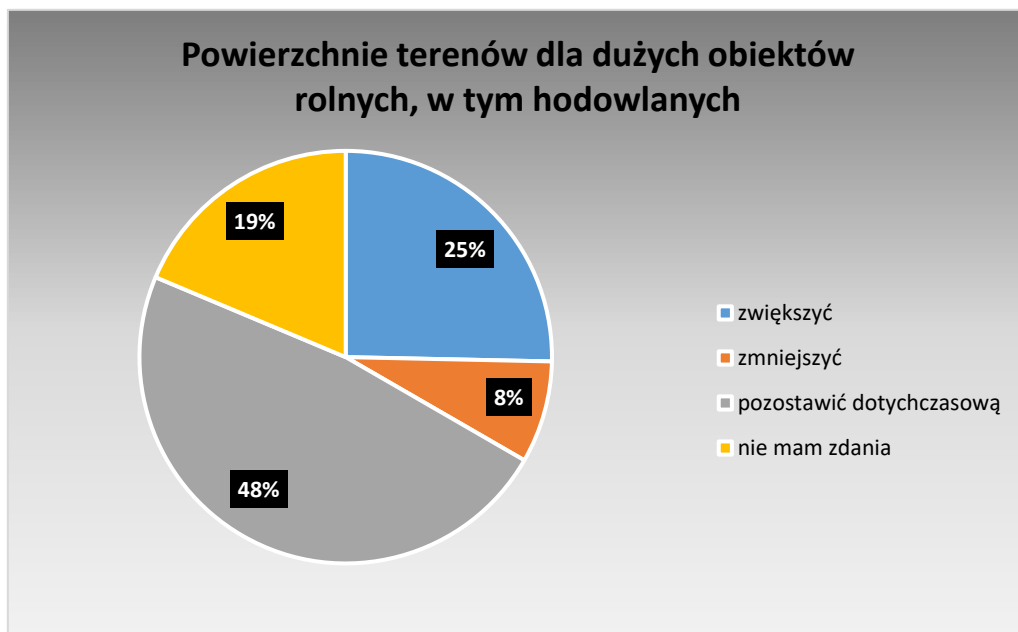
Pytanie 18



Mieszkańcy gminy Udanin doceniają wartość terenów zielonych, które wpływają bezpośrednio na jakości życia mieszkańców. Natomiast optują za pozostawieniem dotychczasowej powierzchni cmentarzy i ogrodów działkowych.

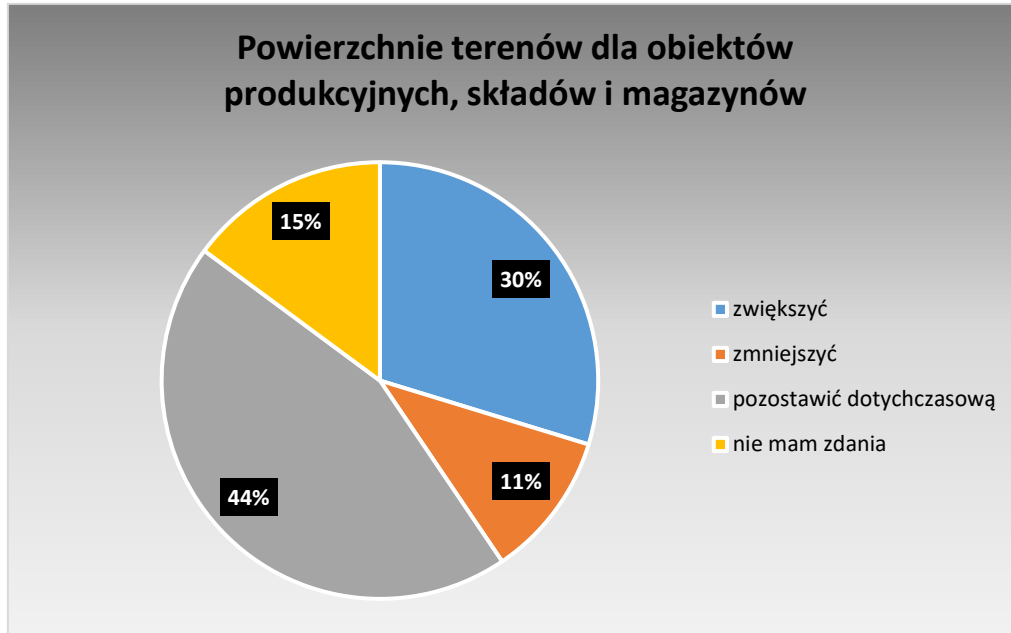
5.4.4. Tereny produkcyjnych i hodowlanych obiektów rolnych, tereny produkcyjne, składowe i magazynowe, tereny dla górnictwa

Pytanie 19

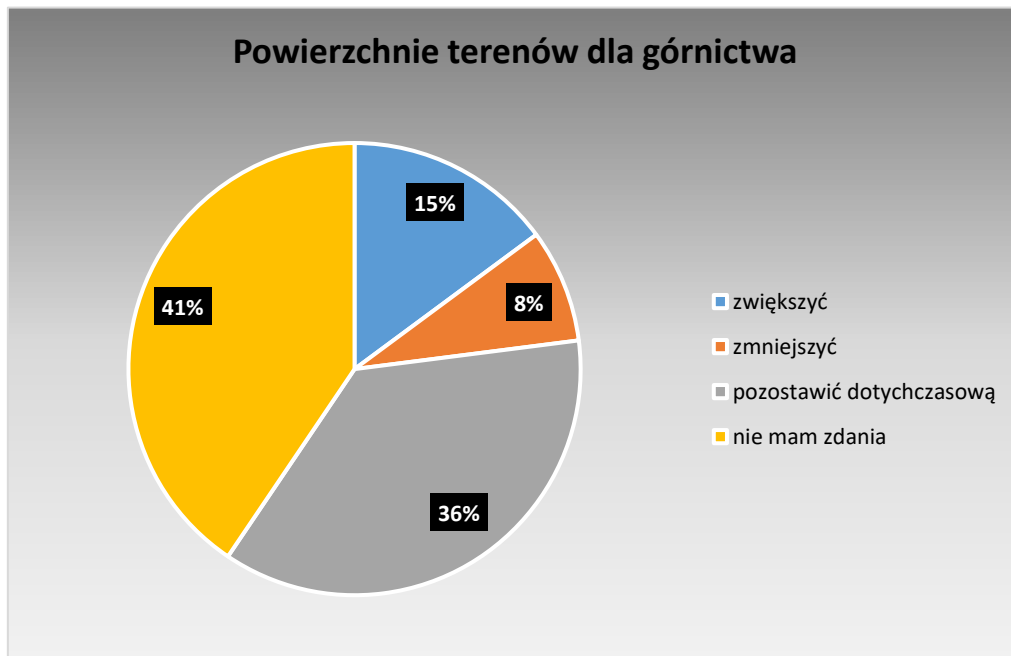


Projekt POWR 02.19.00-00-KP16/18 realizowany przez Fundację Ekologiczną „Zielona Akcja”
pt. „BLISKA PRZESTRZEŃ”

Pytanie 20



Pytanie 21



W przeprowadzonej ankiecie mieszkańcy gminy Udanin opowiedzieli się w większości za pozostawieniem dotychczasowej struktury terenów o funkcjach gospodarczych, 48%, 44%, 36%.

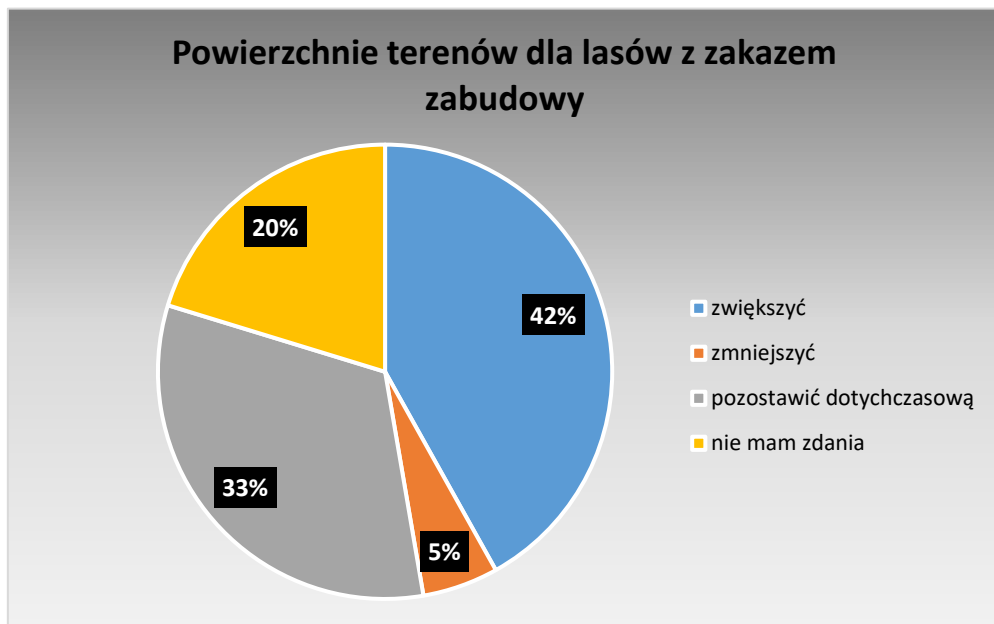
Projekt POWR 02.19.00-00-KP16/18 realizowany przez Fundację Ekologiczną „Zielona Akcja”
pt. „BLISKA PRZESTRZEŃ”

Opracowany nowy dokument studium gminy wychodzi naprzeciw stanowisku mieszkańców. Gmina Udanin posiada wysokiej klasy, urodzajne ziemie orne w studium uwzględniono ten fakt, nie lokalizując nowych terenów gospodarczych ponad te, ustalone w miejscowych planach zagospodarowania przestrzennego.

Funkcją inicjującą rozwój gminy będzie działalność produkcyjno-wytwórcza, której rozwój może być stymulowany dzięki dogodnemu sąsiedztwu autostrady A4. W Studium przyjętym w 2010 r. wyznaczono już tereny inwestycyjne (tereny zabudowy techniczno-produkcyjnej), ujęte w zwarte obszary o dużych powierzchniach. W odpowiedzi na spadek liczby mieszkańców, spowodowany między innymi niedostateczną liczbą miejsc pracy, jednym z kierunków polityki przestrzennej gminy winno być tworzenie warunków dla rozwoju zakładów produkcyjnych, produkcyjno-usługowych oraz centr logistycznych. W Studium należy wskazać obszary inwestycyjne zlokalizowane w sąsiedztwie autostrady oraz istniejącej już bazy produkcyjnej gminy.

5.4.5. Tereny z zakazem zabudowy

Pytanie 22



Respondenci wnioskowali o zwiększenie terenów lasów w gminie Udanin 42%.

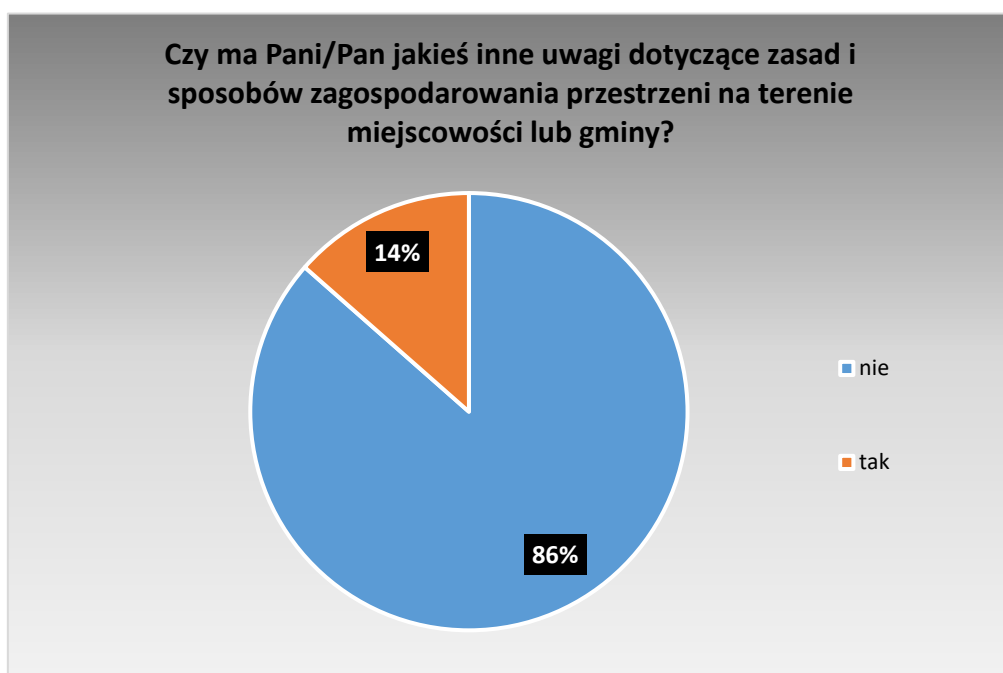
W studium określa się następujące kierunki zagospodarowania terenów leśnych:

- zachowanie trwałości istniejących zasobów leśnych;
- wprowadzanie zalesień na terenach o niskiej przydatności dla rolnictwa, sąsiadujących z kompleksami leśnymi, na terenach narażonych na zjawiska erozji wodnej gleb i na procesy osuwiskowe, uporządkowanie granicy rolno - leśnej wpłynie korzystnie zarówno na stan całości lasów jak i ograniczy zagrożenia powodziowe i erozyjne w zlewniach rzek i potoków,

Projekt POWR 02.19.00-00-KP16/18 realizowany przez Fundację Ekologiczną „Zielona Akcja”
pt. „BLISKA PRZESTRZEŃ”

- utrzymanie w stanie naturalnym terenów przyrodniczo cennych, oraz śródleśnych polan i nieużytków,
- ochrona przed nadmierną i niekontrolowaną penetracją turystyczną, kanalizacja ruchu turystycznego poprzez wyznaczanie tras turystyki pieszej, rowerowej, miejsc biwakowania i innych urządzeń,
- zakaz dokonywania zmian w postaci wycinki drzew i poszycia leśnego, prowadzenia prac melioracyjnych, i innych czynności mających wpływ na ochronę miejsc rozrodu i regularnego przebywania gatunków chronionych.

Pytanie 23

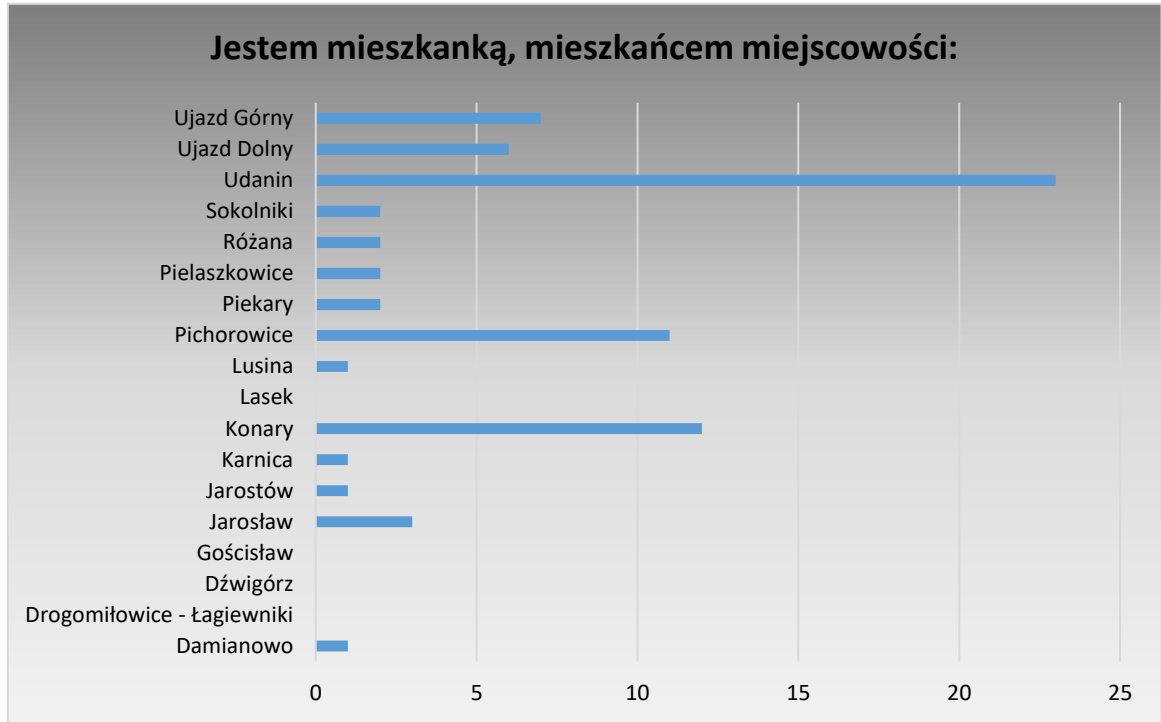


Zdecydowana większość osób wypełniająca ankietę oświadczyła, że nie ma dodatkowych uwag dotyczących sposobów zagospodarowania przestrzeni na terenie swojej miejscowości i gminy 86%. Świadczy to tylko o tym, że szczegółowe pytania ankiety dotyczące preferencji w zagospodarowania terenów pod poszczególne funkcje były wyczerpujące.

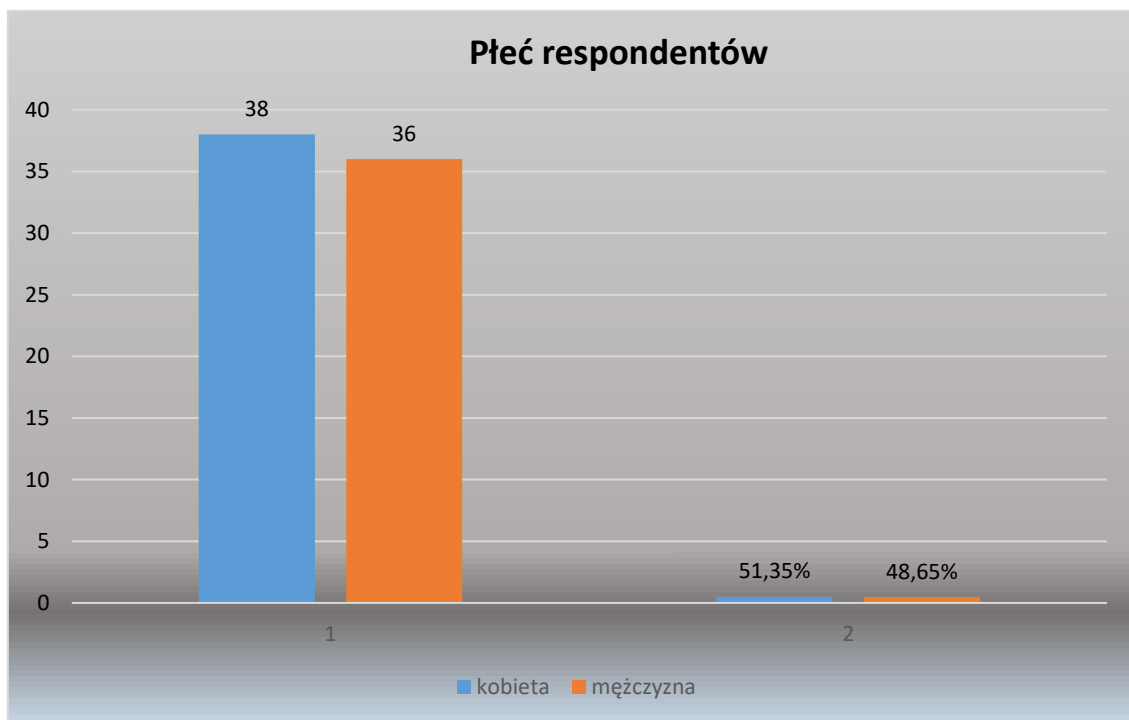
Najwyższą aktywnością wykazali się mieszkańcy wsi Udanin - 23 ankiety 31%, wsi Konary - 12 ankiet 16% oraz wsi Pichorowice - 11 ankiet 14%. W pozostałych miejscowościach wypełniono pojedyncze ankiety. Przeważający wiek respondentów to osoby młode pomiędzy 20-a 40 rokiem życia 43 osoby 59%. Na ankietę w wersji papierowej odpowiedziała równa część kobiet i mężczyzn.

Projekt POWR 02.19.00-00-KP16/18 realizowany przez Fundację Ekologiczną „Zielona Akcja”
pt. „BLISKA PRZESTRZEŃ”

Pytanie 24



Pytanie 25



Projekt POWR 02.19.00-00-KP16/18 realizowany przez Fundację Ekologiczną „Zielona Akcja”
pt. „BLISKA PRZESTRZEŃ”

6. Podsumowanie

Przeprowadzona w trakcie poszerzonych konsultacji społecznych ankieta badająca opinie mieszkańców na temat pożądanych kierunków planowania i zagospodarowania przestrzennego w gminie Udanin spełniła oczekiwaną przez Wójta Gminy Udanin rolę. Ilość ankiet 124 reprezentujących 2,43% mieszkańców gminy uczestniczących w spotkaniach pokazała preferencja mieszkańców, na które odpowiada sporządzony, nowy dokument „Studium uwarunkowań i kierunków zagospodarowania przestrzennego gminy Udanin”.

Ankieta dla mieszkańców - pytania

Pytanie 1	W jaki sposób docierają do Pani/Pana informacje o działaniach podejmowanych przez Urząd Gminy	
strona internetowa Urzędu Gminy	50	39,68%
sms	13	10,32%
informacja na tablicy ogłoszeń w miejscowościach	22	17,46%
zebrania wiejskie	16	12,70%
informacje przekazywane przez sołtysów	16	12,70%
inny sposób Facebook	9	7,14%
Razem	126	100,00%
Pytanie 2	Czy uważa Pani/Pan, że może mieć wpływ na podejmowane przez Urząd Gminy decyzje dotyczące zagospodarowania przestrzennego	
zdecydowanie tak	24	32,43%
raczej tak	28	37,84%
nie mam zdania	9	12,16%
raczej nie	6	8,11%
zdecydowanie nie	7	9,46%
Razem	74	100,00%
Pytanie 3	Co uważa Pani/Pan za najważniejsze w standardzie życia na terenie gminy (proszę zakreślić nie więcej niż 4 stwierdzenia):	
ekologia (czyste powietrze, dużo zieleni, czyste wody, tereny naturalne)	47	20,35%
dobry standard usług edukacyjnych, zdrowotnych, kulturalnych, rekreacyjnych, komunalnych	36	15,58%
duża dostępność atrakcyjnych miejsc pracy	24	10,39%
infrastruktura komunikacyjna - dobre, bezpieczne drogi, chodniki, parkingi, przystanki,	39	16,88%

Projekt POWR 02.19.00-00-KP16/18 realizowany przez Fundację Ekologiczną „Zielona Akcja”
pt. „BLISKA PRZESTRZEŃ”

dogodny dostęp do publicznych miejsc spotkań, integracji, rekreacji – świetlica, plac zabaw, boisko, miejsca integracji na świeżym powietrzu	23	9,96%
estetyczny wygląd wsi	22	9,52%
zadbane zabytki i obiekty historyczne	11	4,76%
uzbrojenie terenów budowlanych we wszystkie sieci infrastruktury (prąd, woda, kanalizacja, ew. gaz i dostęp do Internetu)	22	9,52%
standard zagospodarowania własnej działki i domu	5	2,16%
inne	2	0,87%
Razem	231	100,00%
Pytanie 4	Jakie obiekty lub tereny o dużych walorach przyrodniczych lub kulturowych powinny być chronione? Proszę wymienić jakie?	
na obszarze objętym przestąpieniem do sporządzenia zmiany studium:		
zabytkowe budynki, kościoły	6	8,11%
drzewa	1	1,35%
pałace i zamki	6	8,11%
zabytkowe parki	6	8,11%
na pozostałym obszarze gminy:		0,00%
stawy Piekary, zbiorniki wodne	7	9,46%
lasy	8	10,81%
boiska	1	1,35%
nie mam zdania	39	52,70%
Razem	74	100,00%
Pytanie 5	Które obiekty na terenie gminy mogą stanowić atrakcję turystyczną? Proszę wymienić jakie ?	
na obszarze objętym przestąpieniem do sporządzenia zmiany studium:		
kościół	10	13,33%
pałace i krzyże pokutne	3	4,00%
stawy Piekary, Ujazd Górny, Pichorowice	13	17,33%
na pozostałym obszarze gminy:		0,00%
parki	10	13,33%
Dąbki wieża widokowa	2	2,67%
tereny rekreacyjne	2	2,67%
agroturystyka	1	1,33%
nie mam zdania	34	45,33%
Razem	75	100,00%

Projekt POWR 02.19.00-00-KP16/18 realizowany przez Fundację Ekologiczną „Zielona Akcja”
pt. „BLISKA PRZESTRZEŃ”

Pytanie 6	Czy Pani/Pana zdaniem jest potrzeba wyznaczenia ścieżek, tras rowerowych na terenie gminy	
tak	53	71,62%
Nie	2	2,70%
Nie mam zdania	19	25,68%
Razem	74	100,00%
Pytanie 7	Proszę wskazać, których obiektów Pani/Pana zdaniem najbardziej brakuje w gminie (proszę wymienić nie więcej niż cztery pozycje)	
dom kultury, kino	5	6,58%
ścieżki rowerowe, siłownia , kawiarnia	21	27,63%
ośrodek zdrowia, market	6	7,89%
plac zabaw, wiaty rekreacyjne, skatepark	16	21,05%
progi zwalniające	1	1,32%
baseny, kąpieliska	10	13,16%
dom seniora	1	1,32%
ścieżki rowerowe, drogi i chodniki	3	3,95%
remizy OSP	1	1,32%
inne	12	15,79%
Razem	76	100,00%
Pytanie 8	Proszę wskazać, jakich obiektów Pani/Pana zdaniem nie powinno być na terenie gminy, a jeżeli występują, to powinny być – w miarę możliwości – zlikwidowane	
wiatraki	2	2,60%
wysypiska śmieci	10	12,99%
zdeprawiona zabudowa	4	5,19%
kasyna	2	2,60%
fabryki	2	2,60%
kopalnie odkrywkowe	1	1,30%
ścieżki rowerowe	1	1,30%
autostrady, drogi ekspresowe	1	1,30%
nie mam zdania	54	70,13%
Razem	77	100,00%
Pytanie 9	Czy Pani/Pana zdaniem, przy lokalizacji jakich obiektów należy ustalić minimalną odległość od terenów zabudowy mieszkaniowej (proszę określić nie więcej niż cztery typy obiektów i minimalną odległość (w metrach) od terenów zabudowy mieszkaniowej	
wiatraki (farma wiatrowa), fotowoltaika	6	7,59%
maszty telefonii komórkowej	1	

Projekt POWR 02.19.00-00-KP16/18 realizowany przez Fundację Ekologiczną „Zielona Akcja”
pt. „BLISKA PRZESTRZEŃ”

Orliki	3	3,80%
ścieżki rowerowe, drogi	1	1,27%
obiekty przemysłowe	9	11,39%
fermy hodowlane	3	3,80%
drogi szybkiego ruchu	1	1,27%
progi zwalniające	1	1,27%
kamieniarstwo	2	2,53%
fermy drobiarskie lub hodowle trzody	2	2,53%
nie mam zdania	50	63,29%
Razem	79	100,00%
Pytanie 10	W jakiej odległości od terenu zabudowy mieszkaniowej, Pani/Pana zdaniem, można dopuszczać lokalizację farmy fotowoltaicznej?	
0m	3	4,05%
10m	1	1,35%
50m	7	9,46%
100m	7	9,46%
200m	5	6,76%
500m	30	40,54%
umożliwiającej przestąpienie farmy fotowoltaicznej pasem zieleni	21	28,38%
Razem	74	100,00%
Pytanie 11	Powierzchnie terenów dla zabudowy mieszkaniowej jednorodzinnej	
zwiększyć	59	79,73%
zmniejszyć	2	2,70%
pozostawić dotychczasową	11	14,86%
nie mam zdania	2	2,70%
Razem	74	100,00%
Pytanie 12	Powierzchnie terenów dla zabudowy mieszkaniowej wielorodzinnej	
zwiększyć	48	64,86%
zmniejszyć	6	8,11%
pozostawić dotychczasową	17	14,00%
nie mam zdania	3	4,05%
Razem	74	100,00%
Pytanie 13	Powierzchnie terenów dla zabudowy zagrodowej	
zwiększyć	30	40,54%
zmniejszyć	11	14,86%
pozostawić dotychczasową	19	25,68%
nie mam zdania	14	18,92%

Projekt POWR 02.19.00-00-KP16/18 realizowany przez Fundację Ekologiczną „Zielona Akcja”
pt. „BLISKA PRZESTRZEŃ”

Razem	74	100,00%
Pytanie 14	Powierzchnie terenów dla zabudowy usługowej	
zwiększyć	41	55,41%
zmniejszyć	3	4,05%
pozostawić dotychczasową	20	27,03%
nie mam zdania	10	13,51%
Razem	74	100,00%
Pytanie 15	Powierzchnie terenów dla sportu i rekreacji	
zwiększyć	54	72,97%
zmniejszyć	2	2,70%
pozostawić dotychczasową	12	16,22%
nie mam zdania	6	8,11%
Razem	74	100,00%
Pytanie 16	Powierzchnie terenów dla parków i podobnych do nich obszarów zieleni urządzonej	
zwiększyć	54	72,97%
zmniejszyć	2	2,70%
pozostawić dotychczasową	13	17,57%
nie mam zdania	5	6,76%
Razem	74	100,00%
Pytanie 17	Powierzchnie terenów dla cmentarzy	
zwiększyć	14	18,92%
zmniejszyć	5	6,76%
pozostawić dotychczasową	43	58,11%
nie mam zdania	12	16,22%
Razem	74	100,00%
Pytanie 18	Powierzchnie terenów dla ogrodów działkowych	
zwiększyć	22	29,73%
zmniejszyć	5	6,76%
pozostawić dotychczasową	25	33,78%
nie mam zdania	22	29,73%
Razem	74	100,00%
Pytanie 19	Powierzchnie terenów dla dużych obiektów rolnych, w tym hodowlanych	
zwiększyć	19	25,33%
zmniejszyć	6	8,00%
pozostawić dotychczasową	36	48,00%
nie mam zdania	14	18,67%
Razem	75	100,00%

Projekt POWR 02.19.00-00-KP16/18 realizowany przez Fundację Ekologiczną „Zielona Akcja”
pt. „BLISKA PRZESTRZEŃ”

Pytanie 20	Powierzchnie terenów dla obiektów produkcyjnych, składów i magazynów	
zwiększyć	22	29,73%
zmniejszyć	8	10,81%
pozostawić dotychczasową	33	44,59%
nie mam zdania	11	14,86%
Razem	74	100,00%
Pytanie 21	Powierzchnie terenów dla górnictwa	
zwiększyć	11	14,86%
zmniejszyć	6	8,11%
pozostawić dotychczasową	27	36,49%
nie mam zdania	30	40,54%
Razem	74	100,00%
Pytanie 22	Powierzchnie terenów dla lasów z zakazem zabudowy	
zwiększyć	31	41,89%
zmniejszyć	4	5,41%
pozostawić dotychczasową	24	32,43%
nie mam zdania	15	20,27%
Razem	74	100,00%
Pytanie 23	Czy ma Pani/Pan jakieś inne uwagi dotyczące zasad i sposobów zagospodarowania przestrzeni na terenie miejscowości lub gminy?	
nie	64	86,49%
tak	10	13,51%
Razem	74	100,00%
Pytanie 24	Jestem mieszkanką, mieszkańcem miejscowości:	
Damianowo	1	
Drogomiłowice - Łągiewniki		0,00%
Dźwigórz		0,00%
Gościstaw		0,00%
Jarosław	3	4,05%
Jarostów	1	1,35%
Karnica	1	1,35%
Konary	12	16,22%
Lasek		0,00%
Lusina	1	1,35%
Pichorowice	11	14,86%
Piekary	2	2,70%
Pielaszkowice	2	2,70%

Projekt POWR 02.19.00-00-KP16/18 realizowany przez Fundację Ekologiczną „Zielona Akcja”
pt. „BLISKA PRZESTRZEŃ”

Różana	2	2,70%
Sokolniki	2	2,70%
Udanin	23	31,08%
Ujazd Dolny	6	8,11%
Ujazd Górny	7	9,46%
Razem	74	100,00%
Pytanie 24	Wiek respondentów	
do 20 lat	2	2,74%
20-40 lat	43	58,90%
40-60 lat	23	31,51%
powyżej 60 lat	5	6,85%
Razem	73	100,00%
Pytanie 25	Płeć respondentów	
kobieta	38	51,35%
mężczyzna	36	48,65%
Razem	74	100,00%

data: 31.10.2020 rok

Podpis koordynatora procesu konsultacji:

data: 31.10.2020 rok

Podpis Gospodarza procesu konsultacji:

Raport sporządziła: mgr inż. arch. Jadwiga Łopusiewicz